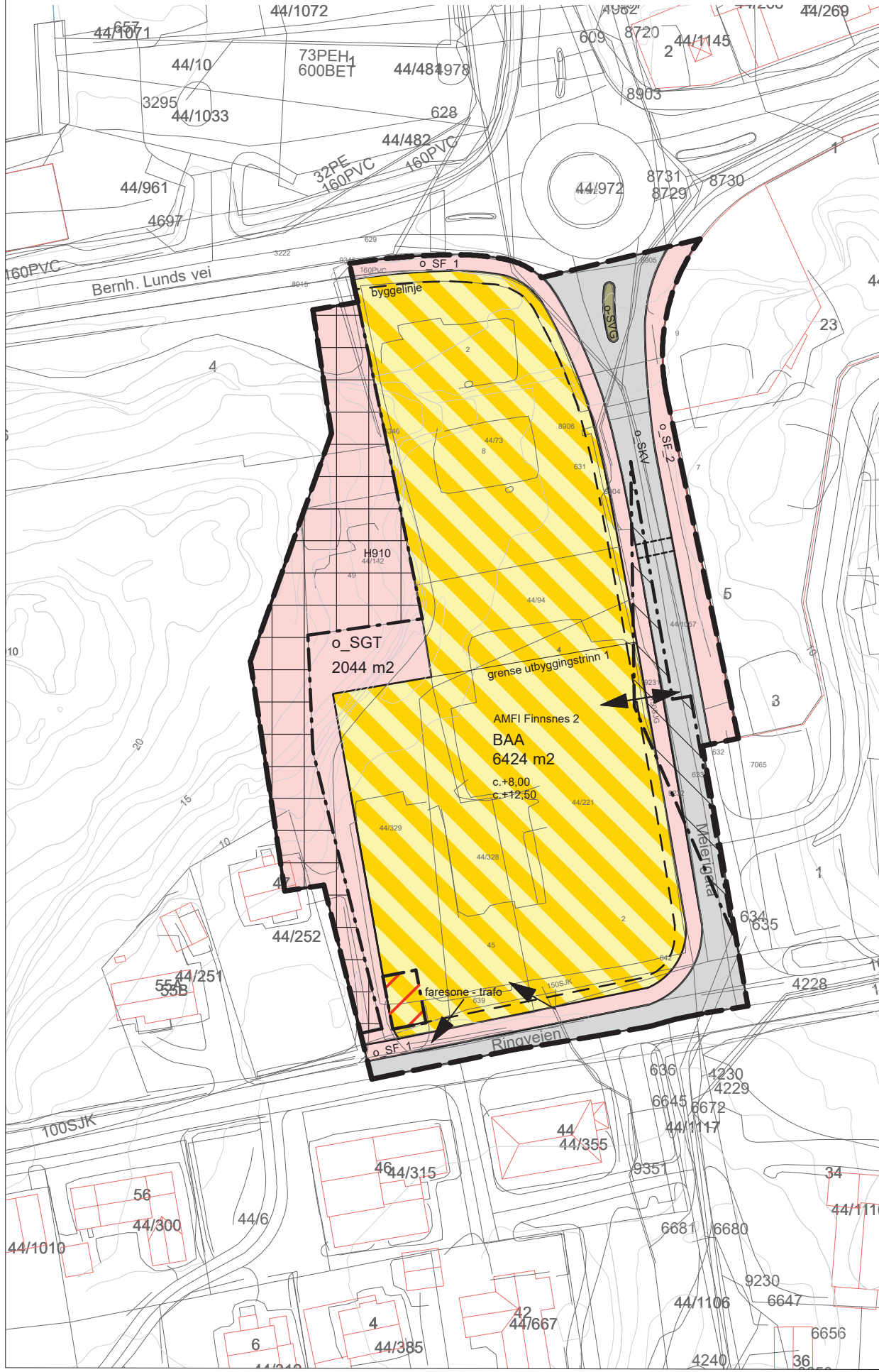
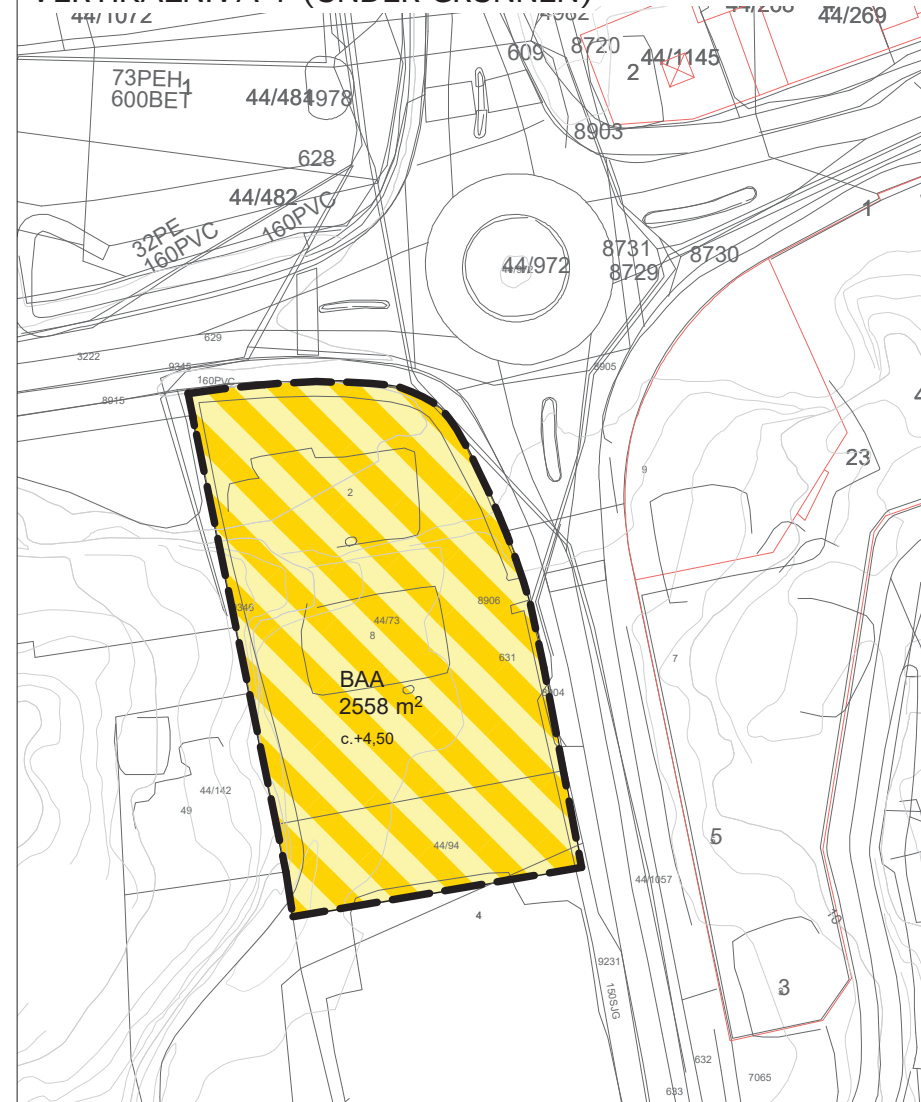


VERTIKALNIVÅ 2 (PÅ GRUNNEN)












VERTIKALNIVÅ 1 (UNDER GRUNNEN)




SNITT GJENNOM VERTIKALNIVÅER




-  Vertikalnivå 1 (under grunnen)
-  Vertikalnivå 2 (på grunnen)
-  Vertikalnivå 3 (over grunnen)
-  Snittlinje gjennom vertikalnivåer






- Vertikalnivå 3 (over grunnen) c.+17,00
 bolig  uteoppholdsareal  parkeringsanlegg
- Vertikalnivå 2 (på grunnen) c.+8,00
 BAA
- Vertikalnivå 1 (under grunnen) c.+4,50
 BAA




TEGNFORKLARING


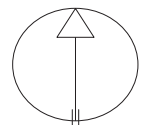
PBL § 12-5 AREALFORMÅL I REGULERINGSPLAN
BEBYGGELSE OG ANLEGG (PBL § 12-5 Nr.1)
 **BAA** Angitt bebyggelse og anleggsformål kombinert med andre angitte hovedformål (1900) forretning/tjenesteyting/kontor/ parkeringsanlegg

SAMFERDSEL OG INFRASTRUKTUR (PBL § 12-5 Nr.2)
 **SKV** Kjøreveg (2011)
 **SF** Fortau (2012)
 **SGT** Gatetun (2014)

GRØNNSTRUKTUR (PBL § 12-5 Nr.3)
 **SVG** Annen veggrunn- grøntareal (2019)

GRENSER FOR AREALBRUK OG RESTRIKSJON/HENSYN
 Planens begrensning
 Formålsgrense
 Byggelinje
 Regulert fotgjengerfelt
 Avkjørsel


HENSYNSSONER (PBL § 12-6)
 Sikringsone - frisikt H140
 Faresone - Brann_Eksplosjonsfare H350
 Reg.plan skal fortsatt gjelde H910

Kartopplysninger:
 Euref89 UTM-sone 33 Høydereferanse: NN1954
 Ekvidistanse 1m
 Kartmålestokk 1:1000/ A3
 Planens dato: 31.10.2016
 0 10m 20m 30m 40m 50m 60m


FORSLAG TIL REGULERINGSPLAN MED TILHØRENDE REGULERINGSBESTEMMELSE for AMFI FINNSNES 2 - PLANKART 1

FORSLAGSTILLER: AMFI Bygg Finnsnes AS
 Øravegen 4, 6650 Surnadal

SAKSBEHANDLING ETTER PLAN- OG BYGNINGSLOVEN	SAKSNR. DATO	SIGN.
Kunngjøring planoppstart:		
Høring og offentlig ettersyn fra/til:		

Planutvalgets vedtak:
 Kommunestyrets vedtak:
 PLANEN ER UTARBEIDET AV:  TEGNET: jr

 Plan ID: 1931201603