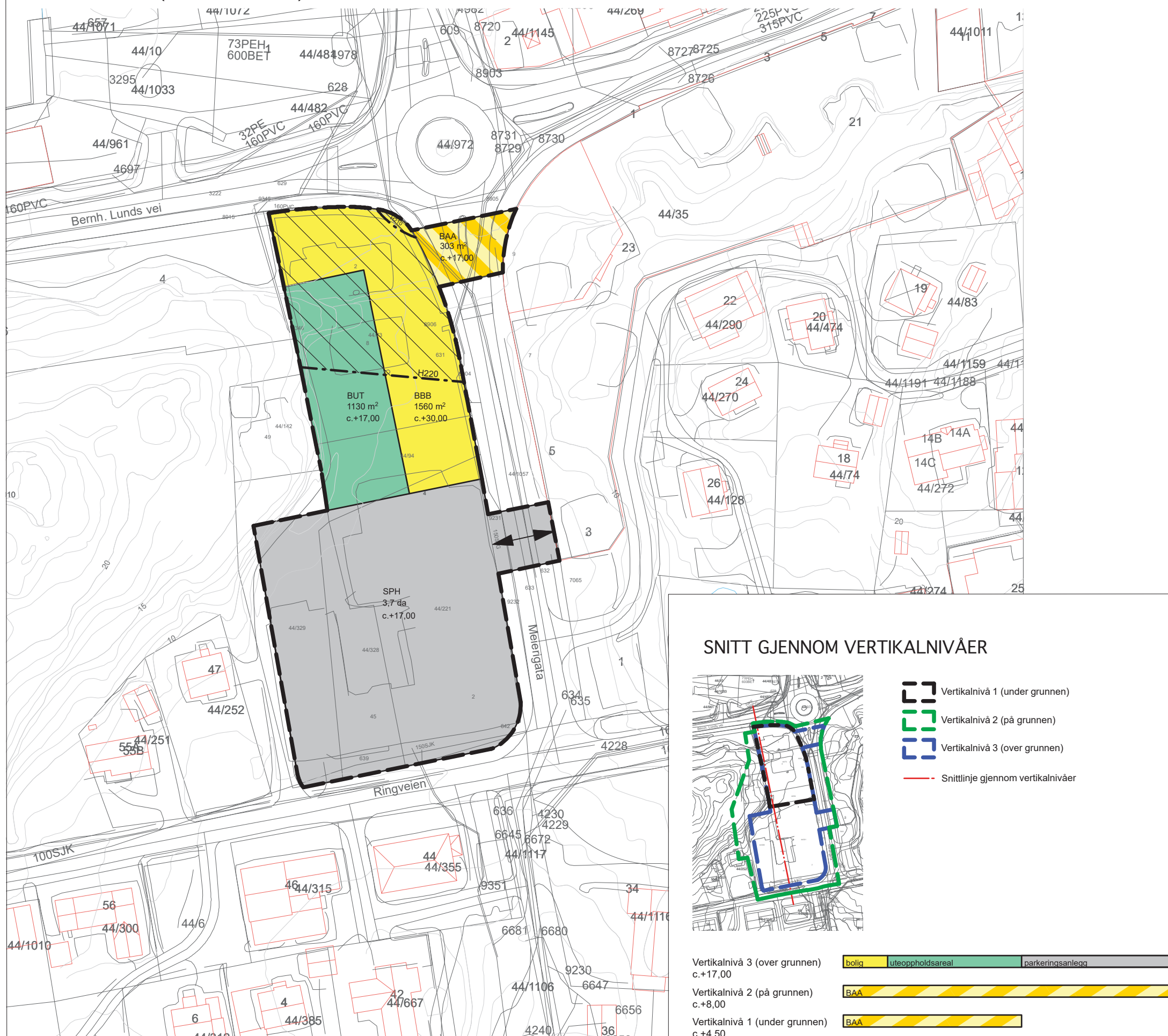
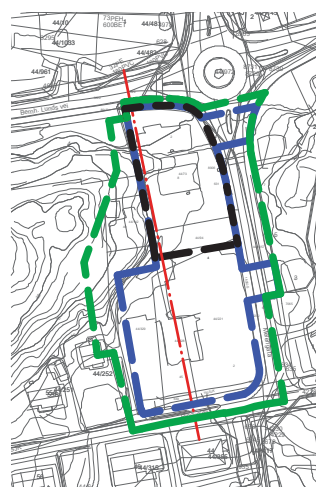


VERTIKALNIVÅ 3 (OVER GRUNNEN)



SNITT GJENNOM VERTIKALNIVÅER



- Vertikalnivå 1 (under grunnen)
- Vertikalnivå 2 (på grunnen)
- Vertikalnivå 3 (over grunnen)
- - - Snittlinje gjennom vertikalnivåer

Vertikalnivå 3 (over grunnen) c.+17,00		bolig	uteoppholdsareal	parkeringsanlegg
Vertikalnivå 2 (på grunnen) c.+8,00		BAA		
Vertikalnivå 1 (under grunnen) c.+4,50		BAA		

TEGNFORKLARING

PBL § 12-5 AREALFORMÅL I REGULERINGSPLAN

BEBYGGELSE OG ANLEGG (PBL § 12-5 Nr.1)

- BBB** Boligbebyggelse-blokkbebyggelse (1113)
- BUT** Uteopphold (1600)
- BAA** Angitt bebyggelse og anleggsformål kombinert med andre angitte hovedformål (1900)  
forretning/tjenesteyting/  
kontor/ parkeringsanlegg

SAMFERDSEL OG INFRASTRUKTUR (PBL § 12-5 Nr.2)

- SPH** Parkeringsanlegg (2083)

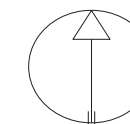
GRENSER FOR AREALBRUK OG RESTRIKSJON/HENSYN

- Planens begrensning
- Formålsgrense
- Byggelinje
- Avkjørsel

HENSYNSSONER (PBL § 12-6)

- HS\_Støy - Rød sone H210
- HS\_Støy - Gul sone H220

Kartopplysninger:  
Euref89 UTM-sone 33 Høydereferanse: NN1954  
Ekvidistanse 1m  
Kartmålestokk 1:1000/ A3  
Planens dato: 31.10.2016

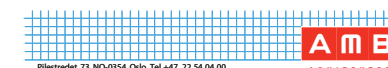


FORSLAG TIL REGULERINGSPLAN  
MED TILHØRENDE REGULERINGSBESTEMMELSE for  
AMFI FINNSNES 2 - PLANKART 2

FORSLAGSTILLER: AMFI Bygg Finnsnes AS  
Øravegen 4, 6650 Surnadal

SAKSBEHANDLING ETTER PLAN- OG BYGNINGSLOVEN	SAKSNR. DATO	SIGN.
Kunngjøring planoppstart:		
Høring og offentlig ettersyn fra/til:		
Planutvalgets vedtak:		
Kommunestyrets vedtak:		

PLANEN ER UTARBEIDET AV:



TEGNET: jr

Plan ID:  
1931201603