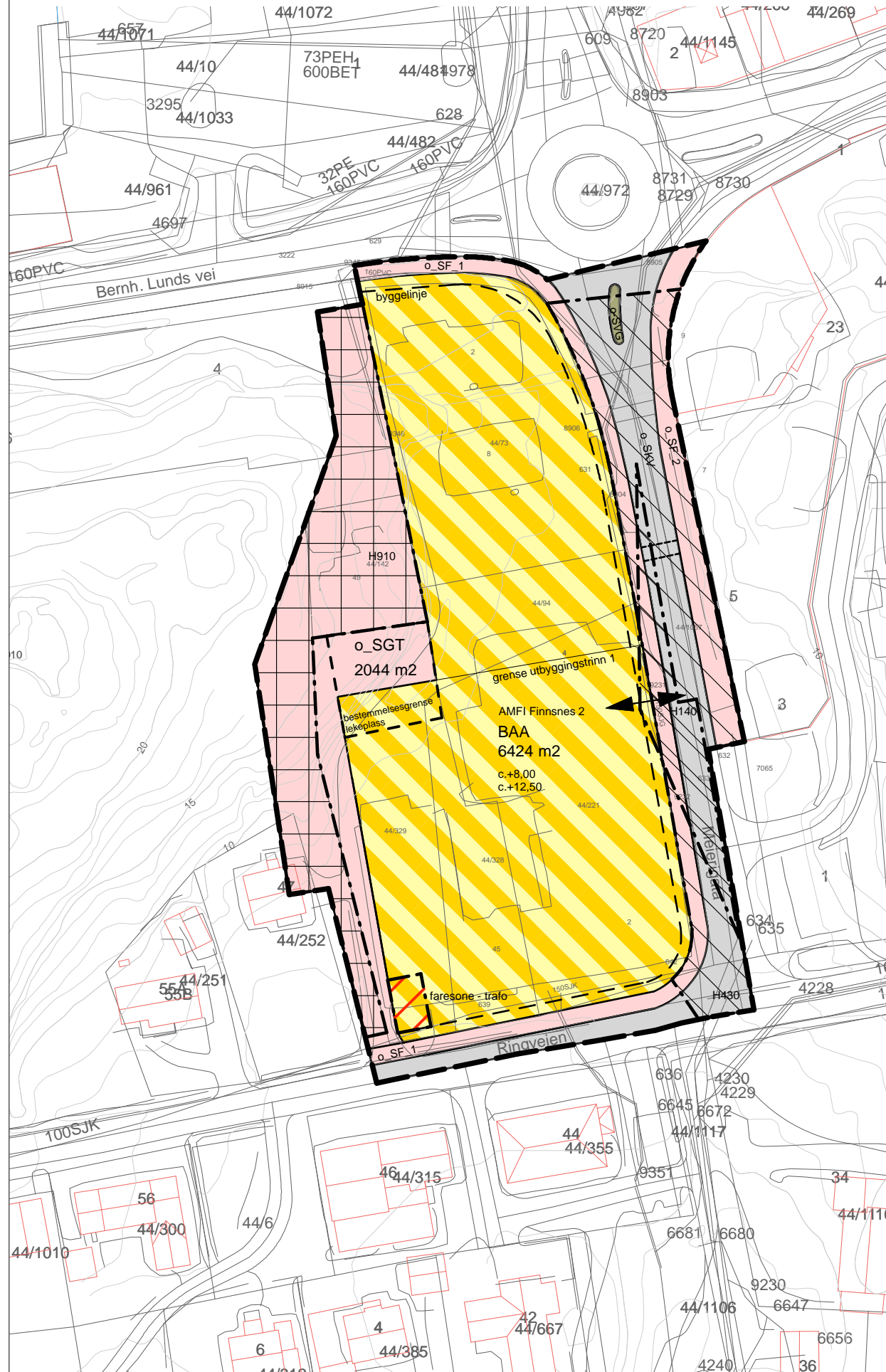
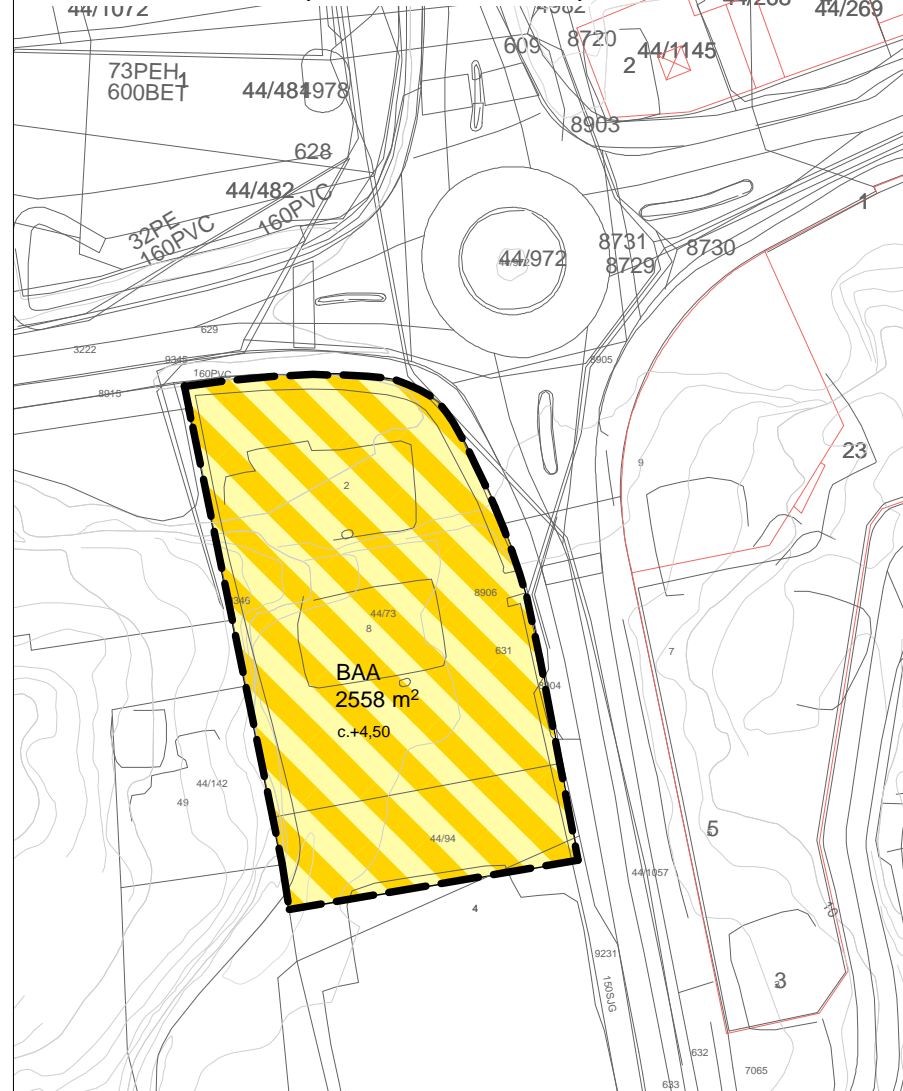


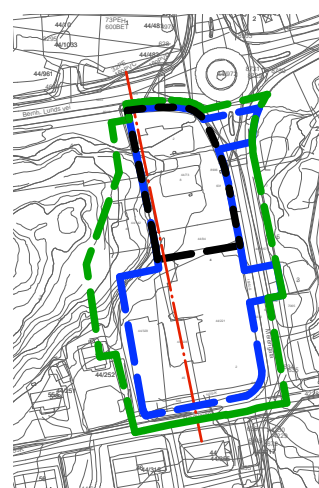
VERTIKALNIVÅ 2 (PÅ GRUNNEN)



VERTIKALNIVÅ 1 (UNDER GRUNNEN)



SNITT GJENNOM VERTIKALNIVÅER



Vertikalnivå 3 (over grunnen)
c.+17,00

Vertikalnivå 2 (på grunnen)
c.+8,00

Vertikalnivå 1 (under grunnen)
c.+4,50

- Vertikalnivå 1 (under grunnen)
- Vertikalnivå 2 (på grunnen)
- Vertikalnivå 3 (over grunnen)
- Snittlinje gjennom vertikalnivåer



TEGNFORKLARING

PBL § 12-5 AREALFORMÅL I REGULERINGSPLAN

BEBYGGELSE OG ANLEGG (PBL §12-5 Nr.1)

- BAA** Angitt bebyggelse og anleggsformål kombinert med andre angitte hovedformål (1900) forretning/tjenesteyting/kontor/ parkeringsanlegg

SAMFERDSEL OG INFRASTRUKTUR (PBL §12-5 Nr.2)

- SKV** Kjøreveg (2011)
- SF** Fortau (2012)
- SGT** Gatetun (2014)

GRØNNSTRUKTUR (PBL §12-5 Nr.3)

- SVG** Annen veggrunn- grøntareal (2019)

GRENSER FOR AREALBRUK OG RESTRIKSJON/HENSYN

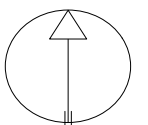
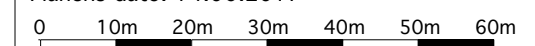
- Planens begrensning
- Formålsgrense
- Byggelinje
- Regulert fotgjengerfelt
- Bestemmelsegrense
- Avkjørsel

HENSYNSSONER (PBL § 12-6)

- Sikringsone - frisikt H140
- Faresone - Brann_Eksplosjonsfare H350
- Reg.plan skal fortsatt gjelde H910
- Rekkefølgegrav - infrastruktur H430

Kartopplysninger:

Euref89 UTM-sone 33 Høydereferanse: NN1954
Ekvidistanse 1m
Kartmålestokk 1:1000/ A3
Planens dato: 14.06.2017



FORSLAG TIL REGULERINGSPLAN MED TILHØRENDE REGULERINGSBESTEMMELSE for AMFI FINNSNES 2 - PLANKART 1

FORSLAGSTILLER: AMFI Bygg Finnsnes AS
Øravegen 4, 6650 Surnadal

SAKSBEHANDLING ETTER PLAN- OG BYGNINGSLOVEN	DATO
Kunngjøring planoppstart:	23.02.16
1. gangs behandling: UMF-sak 122/16	17.11.16
Offentlig ettersyn fra/til:	18.11.16 - 11.01.17
Planutvalgets vedtak: UMF-sak 72/17	27.06.17
Kommunestyrets vedtak: KST-sak 84/17	29.06.17
PLANEN ER UTARBEIDET AV:	TEGNET: jr/mz



Plan ID:
1931201603