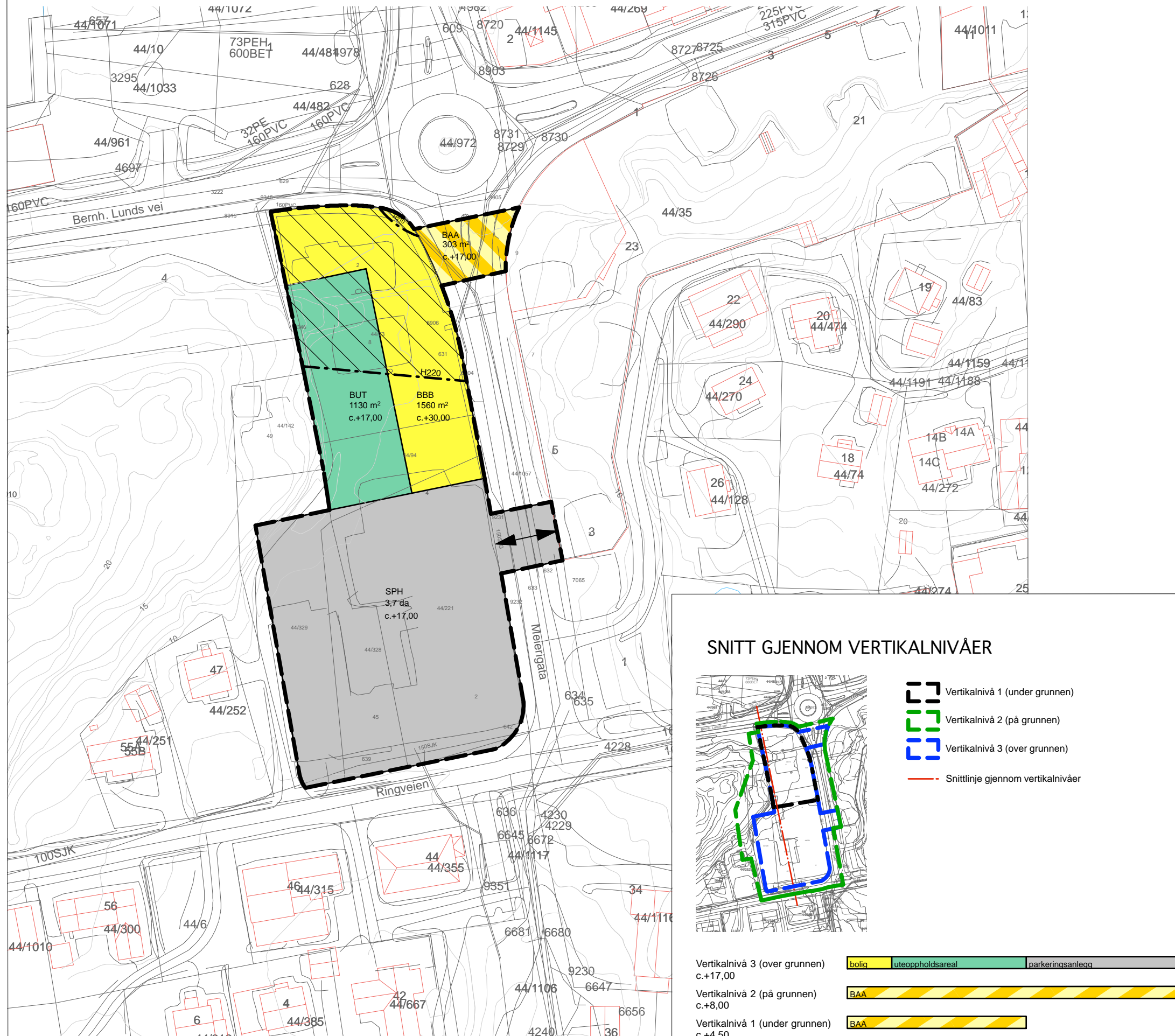
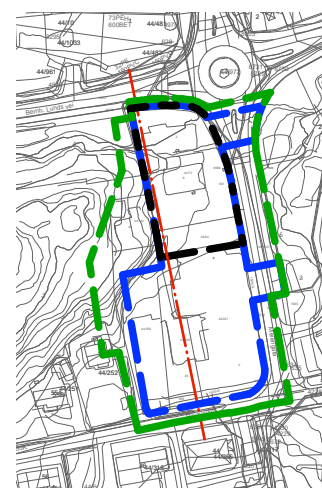


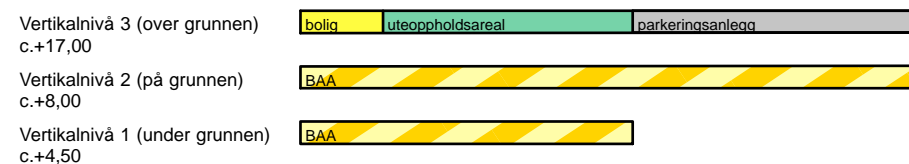
VERTIKALNIVÅ 3 (OVER GRUNNEN)



SNITT GJENNOM VERTIKALNIVÅER



- Vertikalnivå 1 (under grunnen)
- Vertikalnivå 2 (på grunnen)
- Vertikalnivå 3 (over grunnen)
- Snittlinje gjennom vertikalnivåer



TEGNFORKLARING

PBL § 12-5 AREALFORMÅL I REGULERINGSPLAN

BEBYGGELSE OG ANLEGG (PBL §12-5 Nr.1)

- BBB** Boligbebyggelse-blokkbebyggelse (1113)
- BUT** Uteopphold (1600)
- BAA** Angitt bebyggelse og anleggsformål kombinert med andre angitte hovedformål (1900) forretning/tjenesteyting/kontor/ parkeringsanlegg

SAMFERDSEL OG INFRASTRUKTUR (PBL § 12-5 Nr.2)

- SPH** Parkeringsanlegg (2083)

GRENSER FOR AREALBRUK OG RESTRIKSJON/HENSYN

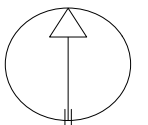

- Planens begrensning
- Formålsgrense
- Byggelinje
- Avkjørsel

HENSYNSSONER (PBL § 12-6)

- HS_Støy - Rød sone H210
- HS_Støy - Gul sone H220

Kartopplysninger:

Euref89 UTM-sone 33 Høydereferanse: NN1954
 Ekvidistanse 1m
 Kartmålestokk 1:1000/ A3
 Planens dato: 14.06.2017



FORSLAG TIL REGULERINGSPLAN MED TILHØRENDE REGULERINGSBESTEMMELSE for AMFI FINNSNES 2 - PLANKART 2

FORSLAGSTILLER: AMFI Bygg Finnsnes AS
 Øravegen 4, 6650 Surnadal

SAKSBEHANDLING ETTER PLAN- OG BYGNINGSLOVEN	DATO
Kunngjøring planoppstart:	23.02.16
1. gangs behandling: UMF-sak 122/16	17.11.16
Offentlig ettersyn fra/til:	18.11.16 - 11.01.17
Planutvalgets vedtak: UMF-sak 72/17	27.06.17
Kommunestyrets vedtak: KST-sak 84/17	29.06.17
PLANEN ER UTARBEIDET AV:	TEGNET: jr/mz



Plan ID:
1931201603